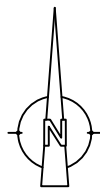
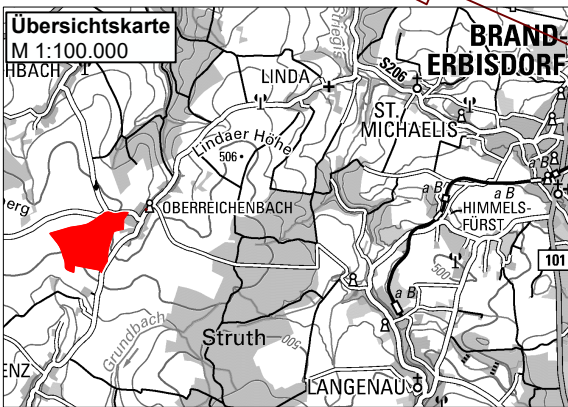
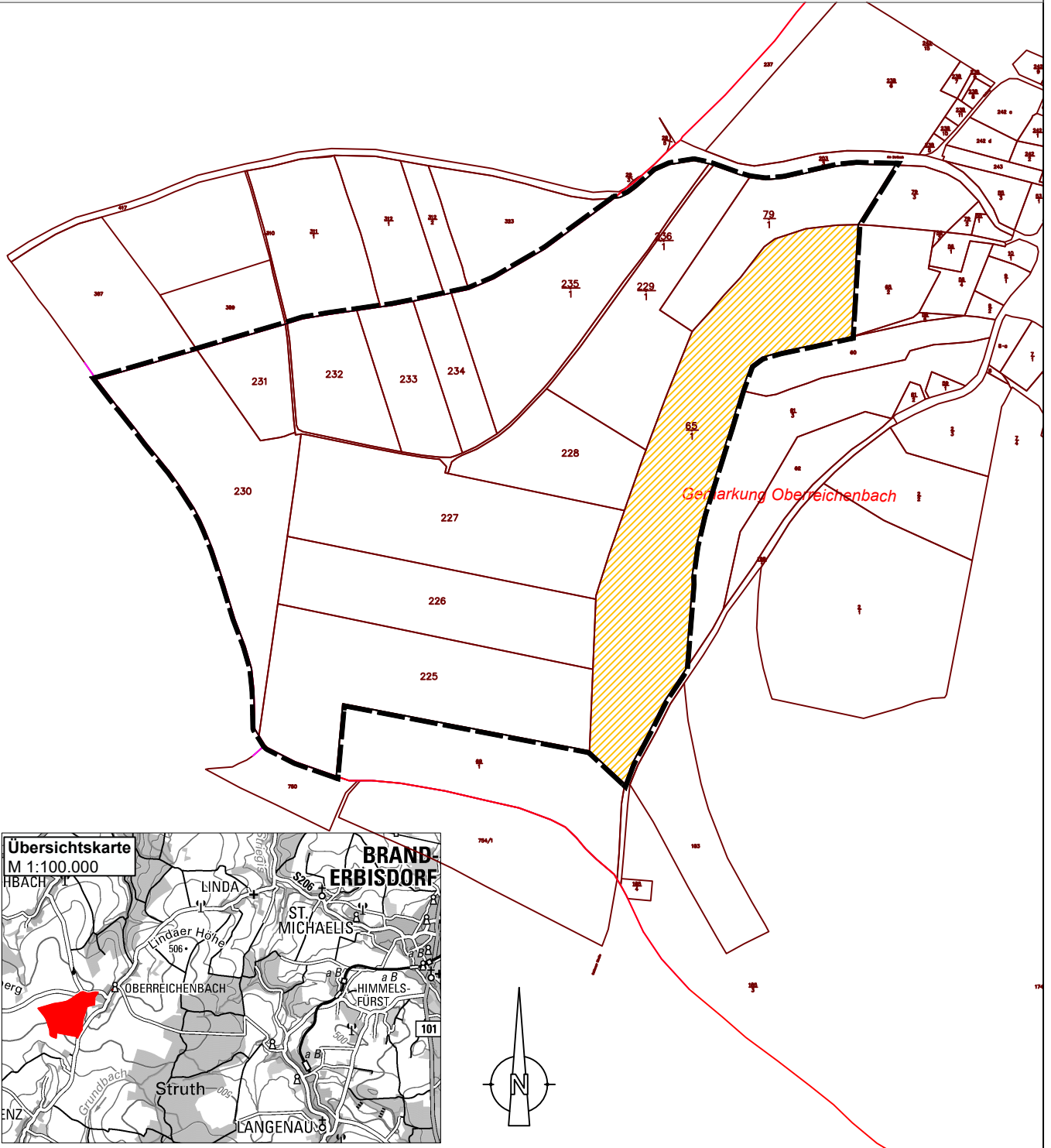






Bebauungsplan Nr. 13 "Photovoltaik-Freiflächenanlage Oberreichenbach"

Lageplan zum Beschluss zur Änderung des Geltungsbereichs (Stand 26.05.2023)



Legende

-  geänderte Grenze des räumlichen Geltungsbereiches
-  Ergänzungsfläche gegenüber Aufstellungsbeschluss
-  Flurstücksgrenzen, -nummern Bestand
-  Gemarkungsgrenze Oberreichenbach

Planungsträger:
 Stadt Brand-Erbisdorf
 Markt 1
 09618 Brand-Erbisdorf



Entwicklungsträger:
 Münch eMergy GmbH & Co. KG
 Gössersdorf 11
 96369 Weißenbrunn



Maßstab 1:7.500



Datengrundlage:
 offene Geodaten GeoSN

Planverfasser:
 BPM Ingenieurgesellschaft mbH
 Waisenhausstraße 10
 09599 Freiberg

